



**КОМИТЕТ ИМУЩЕСТВЕННЫХ ОТНОШЕНИЙ  
АДМИНИСТРАЦИИ ПЕРМСКОГО МУНИЦИПАЛЬНОГО ОКРУГА**

**РЕШЕНИЕ**

о размещении объектов № 1542

Пермский край  
Пермский округ

04.07.2023

Комитет имущественных отношений администрации Пермского муниципального округа разрешает Акционерному обществу «Газпром газораспределение Пермь» (ИНН 5902183841, ОГРН 1025900512670, почтовый адрес: 614000, г. Пермь, ул. Петропавловская, 43)

размещение объекта «газопровод давлением до 1.2 Мпа, для размещения которого не требуется разрешения на строительство».

на землях государственная собственность на которые не разграничена.

на срок 1 год с 04.07.2023г. по 03.07.2024г.

Местоположение: Пермский край, Пермский муниципальный округ, п. Сылва, ул. Заречная, д. 17.

Приложение: схема предполагаемых к использованию земель или части земельного участка.

Особые условия использования:

1) При установке газопровода учесть параметры ширины проезда улично-дорожной сети, во избежание сужения полосы отвода дороги.

2) При условии получения разрешения на производство земляных работ.

Заместитель председателя комитета,  
начальник отдела муниципального  
земельного контроля



М.В. Королева

(подпись, печать)



Схема предполагаемых к использованию земель или части земельного участка

Объект: Газопровод давлением до 1,2 Мпа, для размещения которого не требуется разрешения на строительство

Местоположение: расположенных по адресу: Пермский край, м.о. Пермский, с.п. Сыдва, ул. Заречная, д.17

Площадь земель или части земельного участка, кв.м.: 1100








Категория земель: земли населенных пунктов

Вид разрешенного использования: -

Каталог координат, м

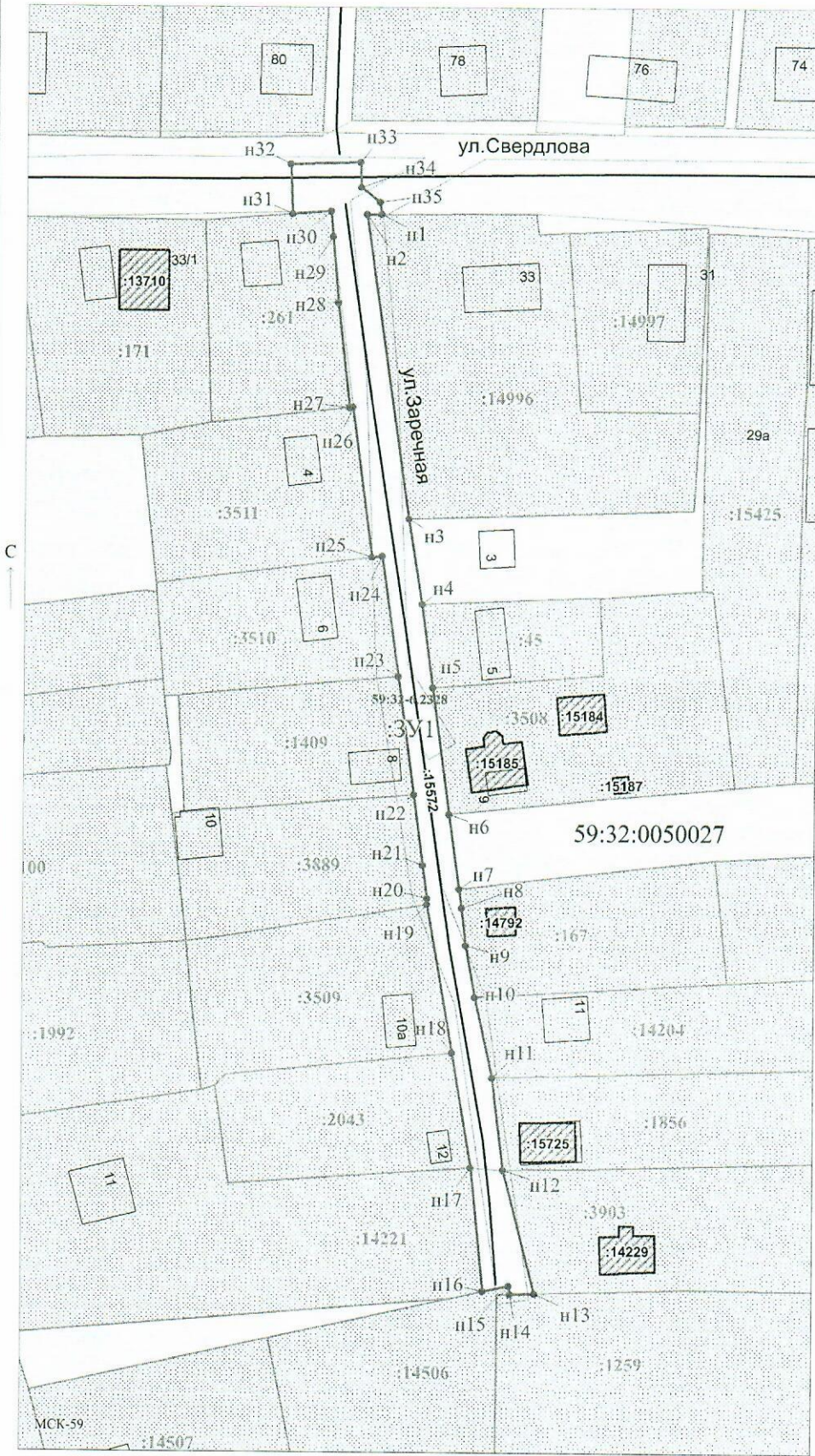
| № точки границы | X         | Y          |
|-----------------|-----------|------------|
| п1              | 521798.72 | 2259890.85 |
| п2              | 521798.70 | 2259888.51 |
| п3              | 521750.17 | 2259895.52 |
| п4              | 521736.39 | 2259897.70 |
| п5              | 521722.98 | 2259899.45 |
| п6              | 521702.71 | 2259902.21 |
| п7              | 521690.93 | 2259903.89 |
| п8              | 521687.86 | 2259904.25 |
| п9              | 521681.70 | 2259904.97 |
| п10             | 521673.32 | 2259906.48 |
| п11             | 521660.50 | 2259909.31 |
| п12             | 521645.69 | 2259911.13 |
| п13             | 521626.03 | 2259916.25 |
| п14             | 521625.92 | 2259912.41 |
| п15             | 521627.32 | 2259912.18 |
| п16             | 521626.38 | 2259908.00 |
| п17             | 521646.10 | 2259906.00 |
| п18             | 521664.40 | 2259902.92 |
| п19             | 521688.47 | 2259898.74 |
| п20             | 521689.38 | 2259898.78 |
| п21             | 521694.75 | 2259898.06 |
| п22             | 521705.89 | 2259896.60 |
| п23             | 521724.86 | 2259894.00 |
| п24             | 521744.06 | 2259891.37 |
| п25             | 521743.86 | 2259889.70 |
| п26             | 521767.96 | 2259886.52 |
| п27             | 521767.92 | 2259885.95 |
| п28             | 521784.51 | 2259884.05 |
| п29             | 521795.13 | 2259883.18 |
| п30             | 521799.20 | 2259882.81 |
| п31             | 521798.74 | 2259876.72 |
| п32             | 521806.88 | 2259876.44 |
| п33             | 521807.21 | 2259887.44 |
| п34             | 521803.13 | 2259887.56 |
| п35             | 521800.70 | 2259890.57 |
| п1              | 521798.72 | 2259890.85 |


Условные обозначения:

-  - предполагаемый участок земель, на которых планируется размещение объекта
-  - границы и номер земельного участка, сведения о которых внесены в ЕГРН
-  - границы и номер объекта капитального строительства, сведения о которых внесены в ЕГРН
-  - граница кадастрового квартала
-  - зоны с особыми условиями использования территории, сведения о которых внесены в ЕГРН
-  - обозначение запрашиваемого земельного участка
-  п1 - характерная точка границ земель или части земельного участка

59:32:0050027 - номер кадастрового квартала

Описание границ смежных землепользователей:  
 От точки п1 до точки п3 - земельный участок с кадастровым номером 59:32:0050027:14996  
 От точки п3 до точки п4 - земли общего пользования  
 От точки п4 до точки п5 - земельный участок с кадастровым номером 59:32:0050027:45  
 От точки п5 до точки п6 - земельный участок с кадастровым номером 59:32:0050027:3508  
 От точки п6 до точки п7 - земли общего пользования  
 От точки п7 до точки п10 - земельный участок с кадастровым номером 59:32:0050027:167  
 От точки п10 до точки п11 - земельный участок с кадастровым номером 59:32:0050027:14204  
 От точки п11 до точки п12 - земельный участок с кадастровым номером 59:32:0050027:1856  
 От точки п12 до точки п13 - земельный участок с кадастровым номером 59:32:0050027:3903  
 От точки п13 до точки п14 - земельный участок с кадастровым номером 59:32:0050027:1259  
 От точки п14 до точки п16 - земельный участок с кадастровым номером 59:32:0050027:14506  
 От точки п16 до точки п17 - земельный участок с кадастровым номером 59:32:0050027:14221  
 От точки п17 до точки п18 - земельный участок с кадастровым номером 59:32:0050027:2043  
 От точки п18 до точки п19 - земельный участок с кадастровым номером 59:32:0050027:3509  
 От точки п19 до точки п22 - земельный участок с кадастровым номером 59:32:0050027:3889  
 От точки п22 до точки п23 - земельный участок с кадастровым номером 59:32:0050027:1409  
 От точки п23 до точки п25 - земельный участок с кадастровым номером 59:32:0050027:3510  
 От точки п25 до точки п27 - земельный участок с кадастровым номером 59:32:0050027:3511  
 От точки п27 до точки п31 - земельный участок с кадастровым номером 59:32:0050027:261  
 От точки п31 до точки п1 - земли общего пользования



Заявитель:  / Егошина И.В. Масштаб 1:700

МП (подпись, расшифровка подписи)  
 (для юридических лиц и индивидуальных предпринимателей)